

OFFICE DE TOURISME ARDÈCHE HAUTES VALLÉES

PRINTEMPS^{DE}_{LA} RANDONNÉE

BILAN 2025



INDEX

SOMMAIRE



04
—

INTRODUCTION

05
—

FRÉQUENTATION &
PARCOURS

10
—

FOCUS SUR LES
NOUVEAUTÉS

15
—

ZOOM SUR LES
PARCOURS

24
—

COMMUNICATION &
VISIBILITÉ

34
—

PARTENAIRES &
REMERCIEMENTS

INTRODUCTION

**3 MOIS
16 RANDOS**

Du 6 avril au 16 juin, l'Office de Tourisme Ardèche Hautes Vallées, en partenariat avec les associations et les communes, a proposé 16 rendez-vous de randonnée pour célébrer le printemps.

Au fil des week-ends, débutants comme marcheurs aguerris ont pu sillonner cols, vallées et crêtes, profiter de la nature en fleurs, découvrir le patrimoine local et partager des moments conviviaux autour de produits du terroir.



Nature & Découverte

Chaque sortie a été une invitation à (re)découvrir l'Ardèche au printemps

Partage & Convivialité

Des moments partagés autour de produits locaux et de rencontres avec les "gens du pays"


Diversité des randonnées

Du plateau aux vallées verdoyantes, chaque itinéraire a offert son lot de panoramas.

A full-page photograph of two hikers standing on a rocky mountain trail. The hiker on the left is wearing a red long-sleeved shirt, blue jeans, a straw hat, and glasses, and is holding a trekking pole. The hiker on the right is wearing a brown jacket, blue jeans, a brown hat, and a red backpack. They are both looking out over a vast, green mountain valley under a blue sky with scattered white clouds. The text '20ÈME ÉDITION' is overlaid on the left side of the image.

20ÈME ÉDITION

FRÉQUENTATION ET PARCOURS



LES CHIFFRES CLÉS

1 4976 participants au total

La fréquentation progresse de 23 %, avec 4 976 participants contre 4 060 en 2024.

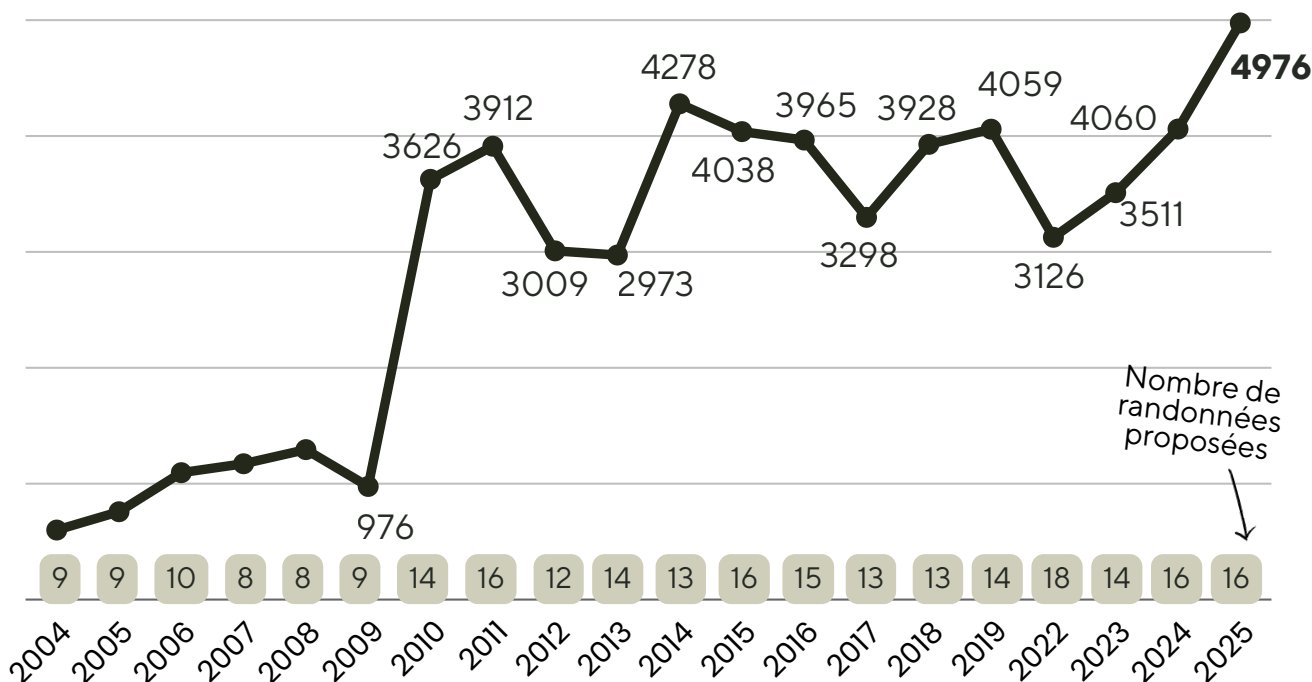
2 16 randonnées proposées

Identique en 2024, mais une randonnée thématique annulée en raison des conditions météo.

3 +250 bénévoles au total

Jusqu'à 50 personnes mobilisées pour une seule randonnée.

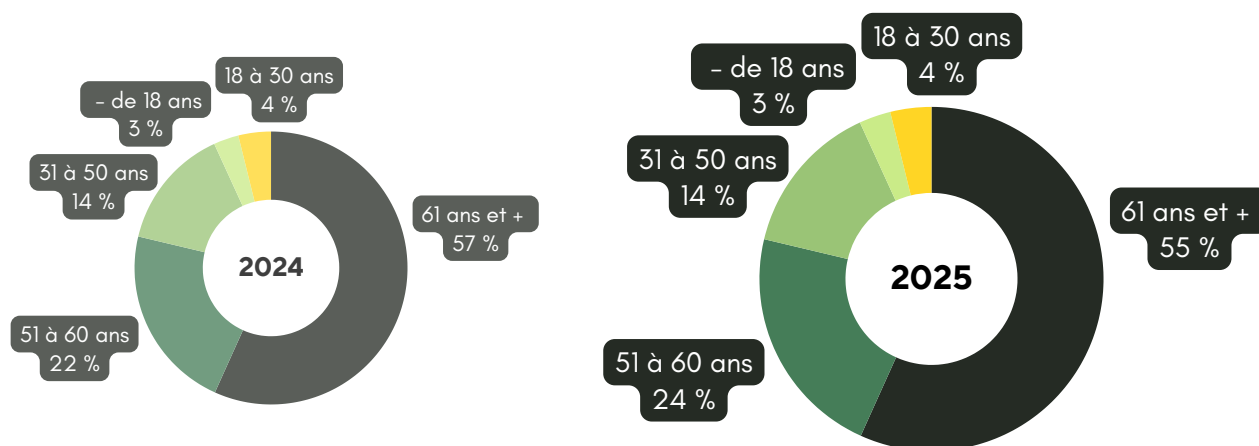
ÉVOLUTION SUR LES 20 ÉDITIONS



PROFIL DES PARTICIPANTS*

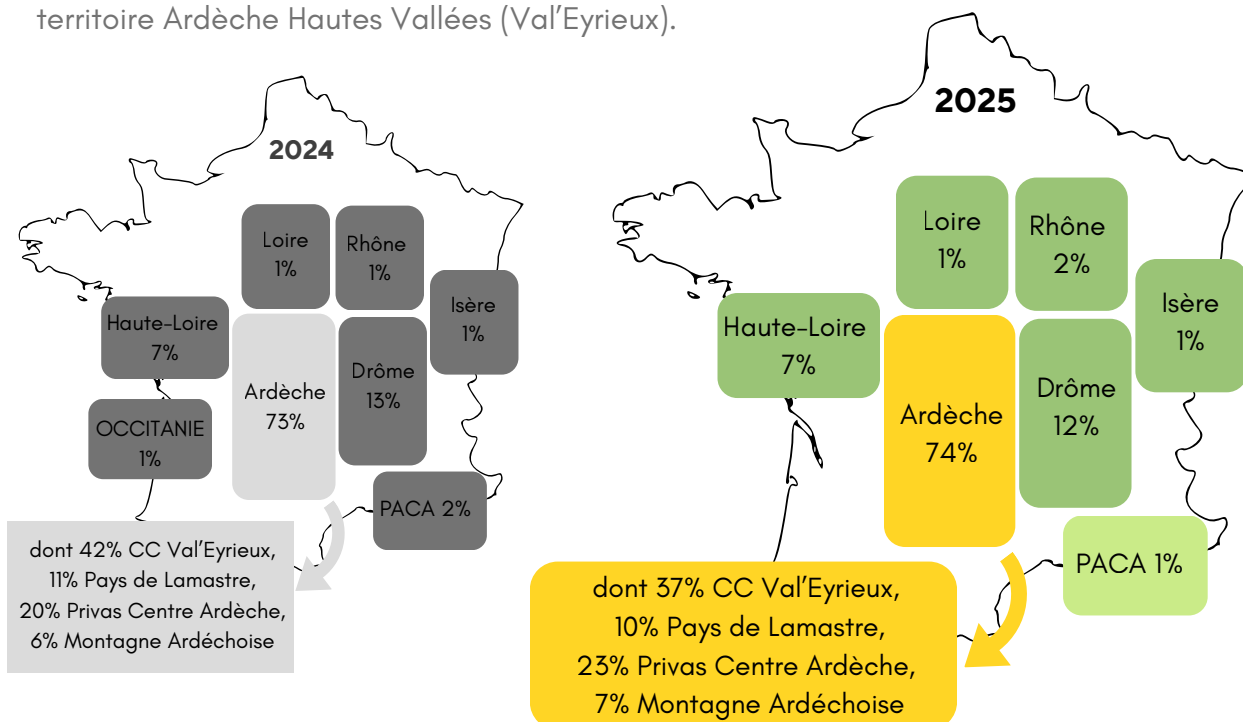
1 Répartition par âge

La structure par âge reste globalement stable : les plus de 61 ans demeurent majoritaires (55 %), tandis que la part des 51-60 ans progresse légèrement (22 % → 24 %)



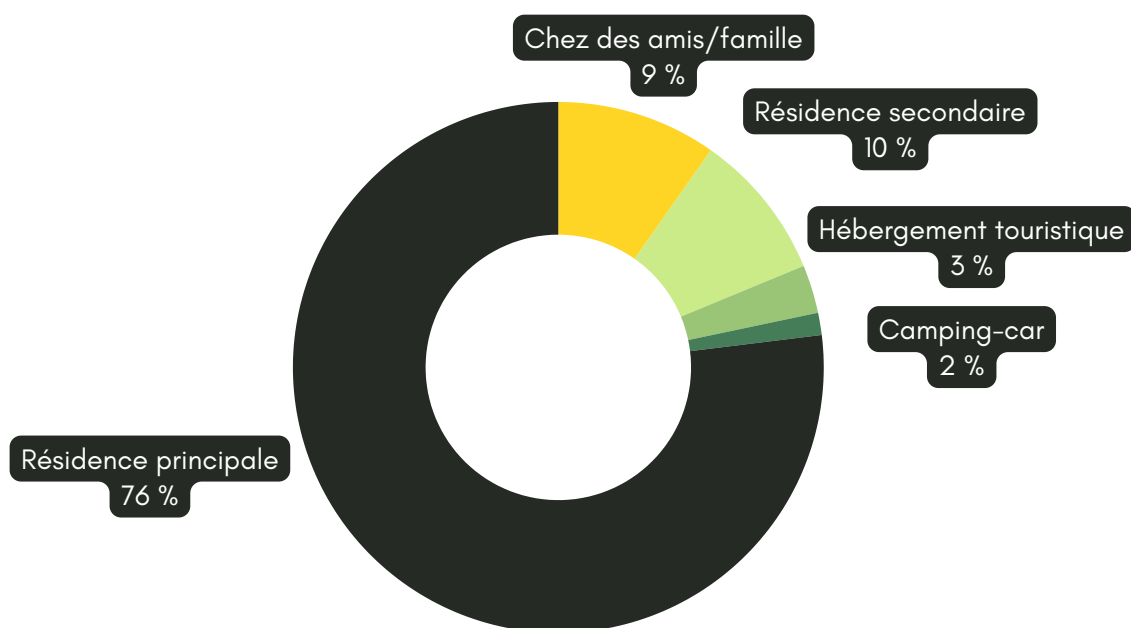
2 Provenance géographique

Selon le sondage, les participants proviennent à 74% de l'Ardèche, dont la majorité du territoire Ardèche Hautes Vallées (Val'Eyrieux).



3 Type d'hébergement

La majorité des participants séjournent dans leur résidence principale, confirmant une tendance similaire à celle de 2024. Les résidences secondaires et les séjours chez des amis ou en famille représentent également une part importante des hébergements, tandis que les hébergements touristiques et les camping-cars restent marginaux. Globalement, la répartition des types d'hébergement n'a pas évolué significativement par rapport à l'année précédente.



**Chiffres et statistiques suivants établis à partir des retours des bulletins remplis par les participants (4 819 réponses)*

COMPORTEMENTS ET TENDANCES*

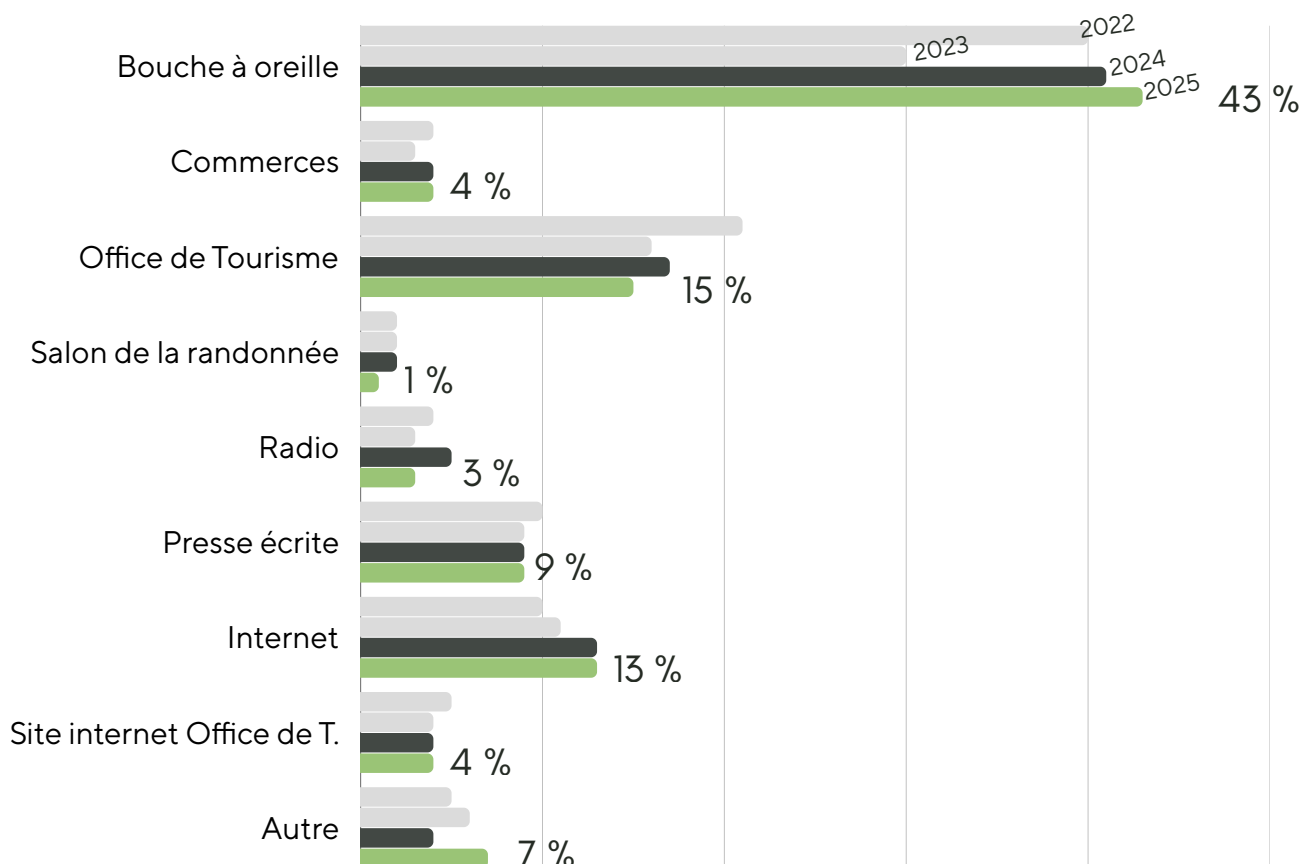
1 Fidélité des participants

La part de participants fidèles reste stable : 68 % avaient déjà participé au Printemps de la randonnée (70 % en 2024), contre 32 % de primo-participants (30 % en 2024)



2 Mode d'information

La majorité des participants ont été informés par le bouche-à-oreille, l'Office de Tourisme ou Internet. La répartition des modes d'information reste très proche de celle de 2024.



A full-page background image showing two hikers from behind, walking on a grassy mountain trail. The hiker on the left is wearing a dark blue shirt and shorts, with a backpack. The hiker on the right is wearing a bright yellow jacket and purple pants, also with a backpack. They are looking out over a vast mountain landscape with rolling hills and a clear blue sky with scattered white clouds.

20ÈME ÉDITION

FOCUS SUR LES NOUVEAUTÉS



UNE NOUVELLE IDENTITÉ #20ANS

À l'occasion de ce cap symbolique, le Printemps de la Randonnée se réinvente : nouveau logo, charte graphique repensée et site web dédié.



CHARTE GRAPHIQUE

Elle reflète l'esprit du Printemps de la Randonnée : dynamique, printanier et convivial. Couleurs lumineuses, typographies modernes et éléments graphiques mettent en valeur les paysages et la richesse de la région.

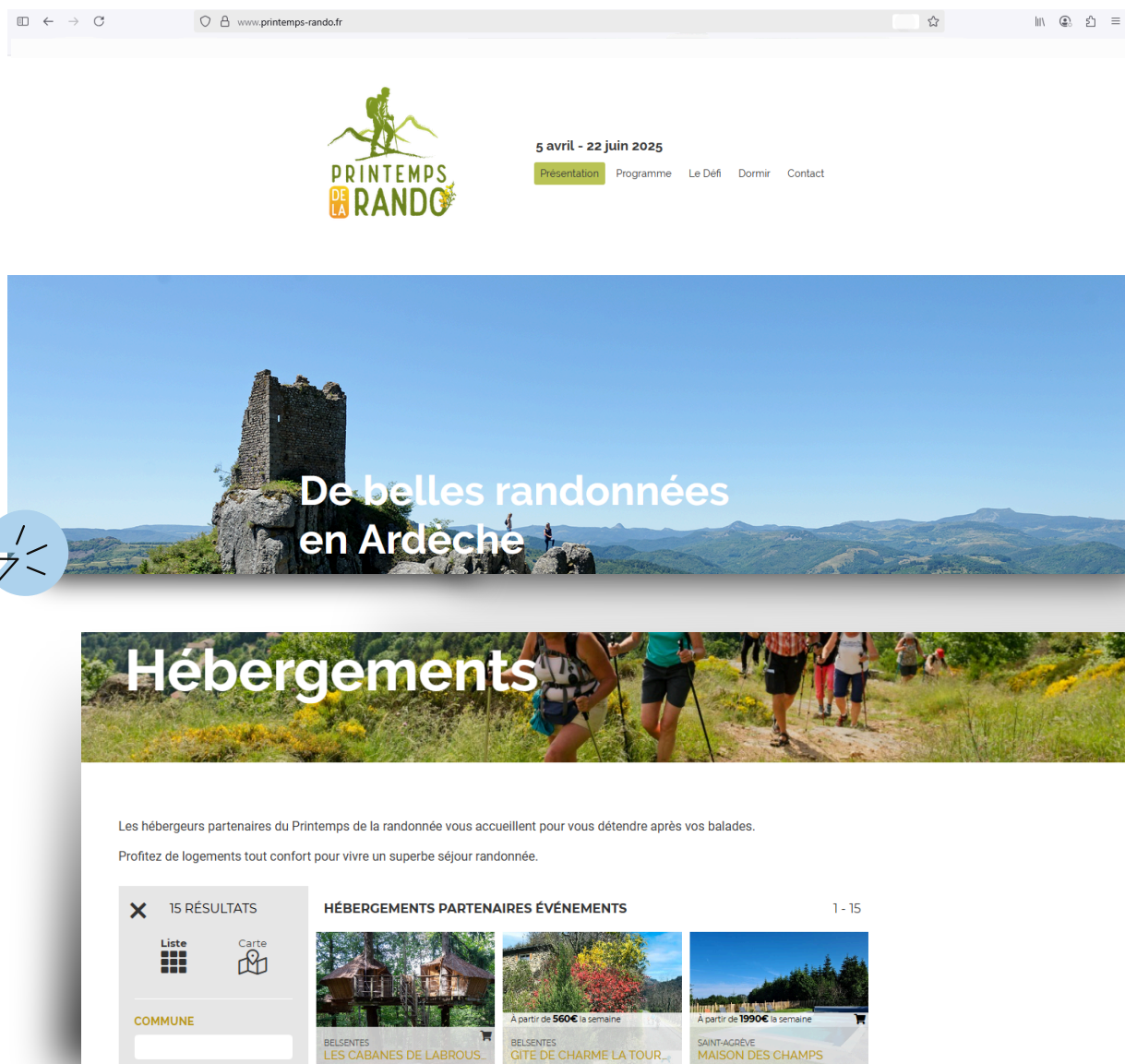


LOGO

Moderne et épuré, le logo symbolise le dynamisme de l'événement et la beauté des paysages ardéchois, tout en assurant une forte reconnaissance visuelle.

LA CRÉATION D'UN SITE INTERNET

Pour la première fois, le Printemps de la Randonnée dispose de son propre site web. Pensé comme une vitrine moderne et conviviale, il centralise toutes les informations sur l'événement : parcours, niveaux de difficulté, découvertes à ne pas manquer et actualités. Le site facilite l'accès aux renseignements pour les participants, valorise les paysages et le patrimoine ardéchois, et offre une expérience en ligne intuitive et attractive pour tous les randonneurs.



I LE FIL ROUGE DE LA 20ÈME ÉDITION

LE DÉFI DE LA 20^e ÉDITION

Le Défi du Printemps de la Randonnée 2025 avait pour objectif de récompenser la fidélité des marcheurs. Un tirage au sort a été organisé en fin de saison avec trois catégories : les Baroudeurs (au moins 5 randonnées), les Aguerri (au moins 10 randonnées) et les Experts (le maximum de randonnées réalisées).

Au total, 9 gagnants ont été désignés et récompensés :

- 5 Baroudeurs ont reçu un panier gourmand (valeur de 25 €)
- 3 Aguerri ont remporté un Pass'Ardèche annuel (valeur 79 €)
- 1 Expert, originaire de la Haute-Loire, a gagné un week-end pour deux personnes dans un hébergement partenaire Ardèche Hautes Vallées (valeur 168 €)

Les gagnants ont été personnellement contactés par l'Office de Tourisme et ont pu récupérer leur lot.

Cette édition a montré une belle assiduité des participants : 53 personnes ont réalisé 5 randonnées, 40 en ont fait 6, 33 en ont fait 7, 4 en ont fait 8, 4 en ont fait 9, 3 en ont fait 10, et une participante a atteint le record avec 11 randonnées.



LE DÉFI DE LA 20^e ÉDITION

Gagnez votre ticket pour le tirage au sort en participant au max de randos signalées par : 

Pour participer, bulletin à remplir à chaque départ de randonnée.

 X 5 RANDOS LOTS BAROUEUR 1 PANIER GOURMAND	 X 10 RANDOS LOTS AGUERRI 1 PASS'ARDECHE ANNUEL	 X 14 RANDOS LOT EXPERT 1 WEEK-END POUR 2
---	---	---

DES RANDONNÉES INÉDITES OU THÉMATIQUES SPÉCIALES



21 participants

La Bardane a proposé cette année deux sorties autour des plantes sauvages, chacune adaptée au biotope et à la richesse du lieu : aux Estables (43) (annulé pour cause de mauvais temps) et au Col des 4 Vios (Marcols-les-Eaux) où la flore locale et ses vertus spécifiques ont été mises en avant.

La **Rando In-Ouïe** s'est tenue cette fois sur les crêtes de la Romane à Saint-Martin-de-Valamas. Cette balade familiale a mêlé patrimoine et musique folk avec Slowrag (SMAC 07). Les participants ont découvert le village et ses panoramas, avant de partager un goûter offert. La randonnée était gratuite et ouverte à tous.



70 participants

NOUVELLE RANDONNÉE

L'édition a accueilli une nouvelle randonnée "**La Comballine**" sur la commune de Saint-Pierreville". Proposée par l'association Au Pays de la Comballe, elle met en avant le châtaignier, emblème local. Le parcours entraîne les marcheurs des bords de rivière jusqu'aux serres, en passant par des lieux emblématiques et mystérieux comme le « Paradis » et l'« Enfer ». Programmée à la fin du printemps pour profiter de la floraison, cette immersion pleine de contrastes est sublimée par le parfum enivrant des châtaigniers en fleurs.



126 participants

BALADES THÉMATIQUES



20ÈME ÉDITION

ZOOM SUR LES RANDONNÉES





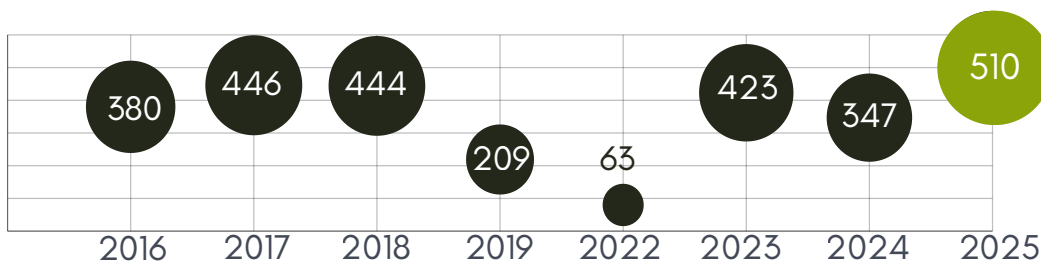
Saint-Michel-d'Aurance

SAM
05/04

RANDONNÉE ENTRE DEUX VALLÉES

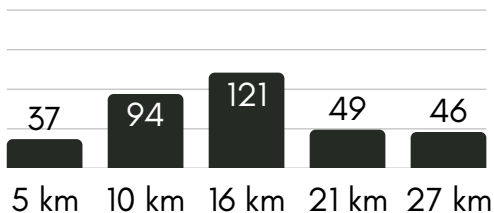
Randonneurs des B. et APE St Michel d'Aurance

PARTICIPATION
PAR ANNÉE



RÉPARTITION
PAR PARCOURS

2024



2025



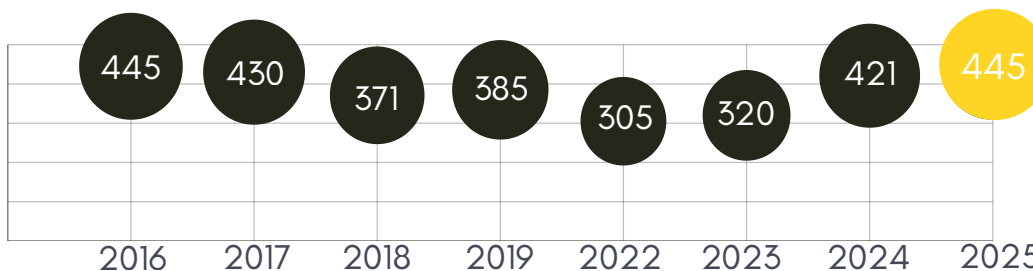
Lamastre

SAM
12/04

BALLASTINE DE CARACTÈRE

Service des sports de la Mairie de Lamastre

PARTICIPATION
PAR ANNÉE

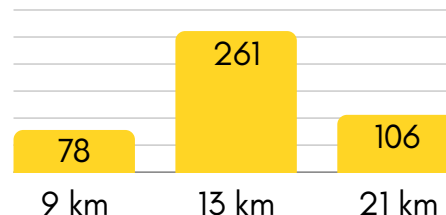


RÉPARTITION
PAR PARCOURS

2024



2025



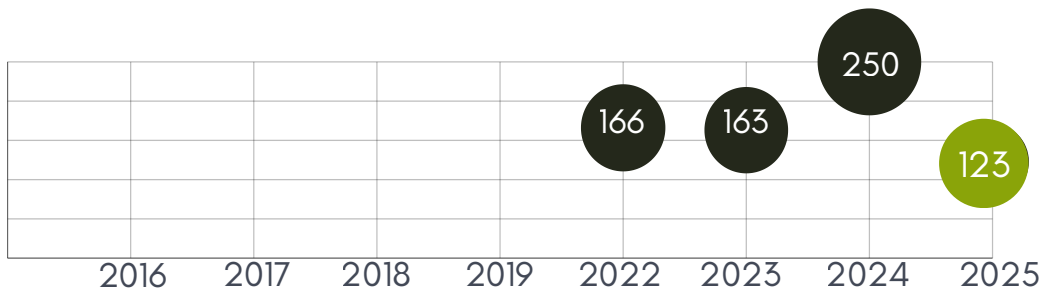
 Saint-Julien-d'Intres

SAM
19/04

LA RIMANDELLE

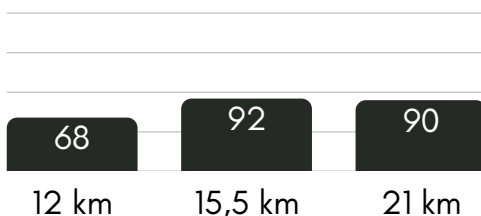
Foyer rural de Saint-Julien-d'Intres

PARTICIPATION
PAR ANNÉE

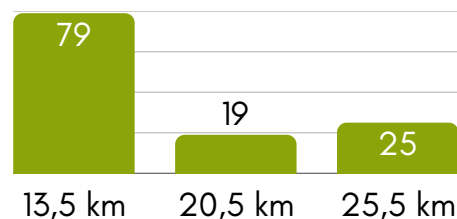


RÉPARTITION
PAR PARCOURS

2024



2025



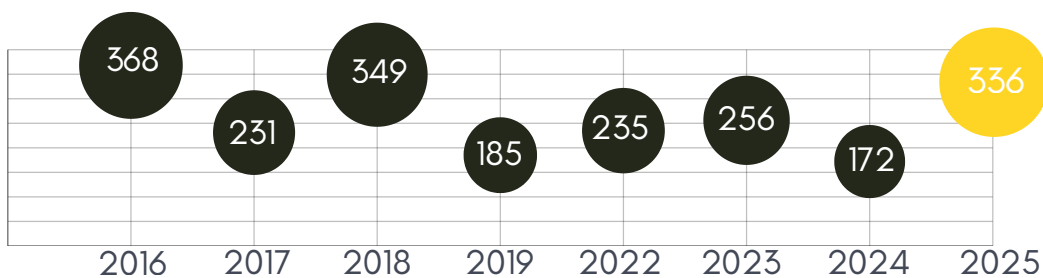
 Saint-Martin-de-Valamas

SAM
26/04

PAR MONTS ET MERVEILLES

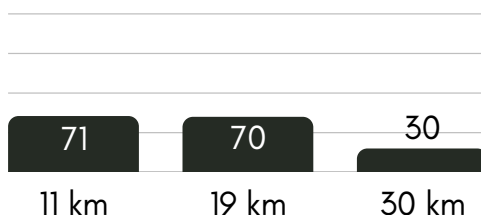
Les Chemins Oubliés dans les Boutières

PARTICIPATION
PAR ANNÉE




RÉPARTITION
PAR PARCOURS

2024



2025



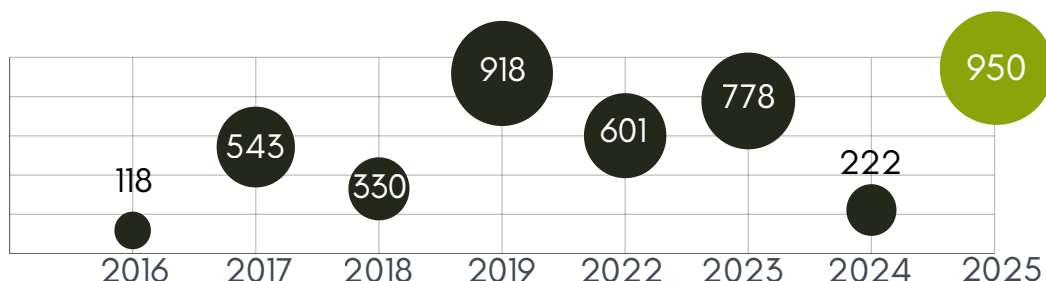
 Belsentes

JEU
01/05

SUR LES TRACES DES CHANTEURS DE MAI

N'Oeuf de Coeur & Gym de Belsentes

PARTICIPATION
PAR ANNÉE



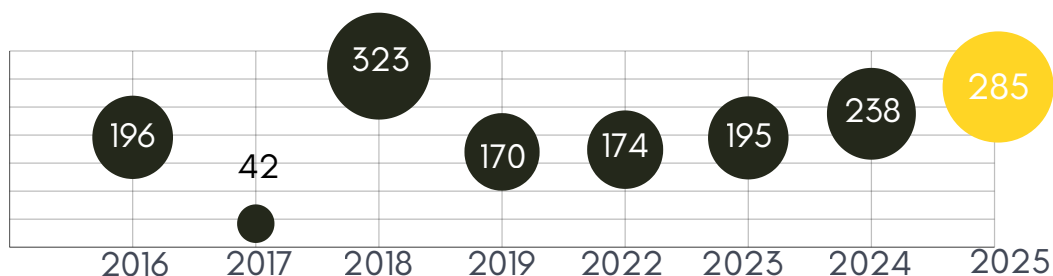
 Dornas

SAM
03/05

LA RONDE DES HAMEAUX

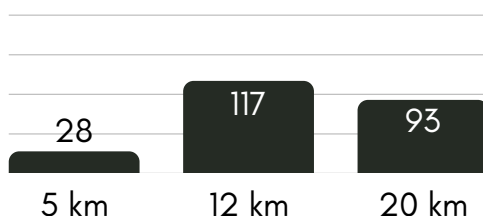
Les Bécanes de Dornas

PARTICIPATION
PAR ANNÉE

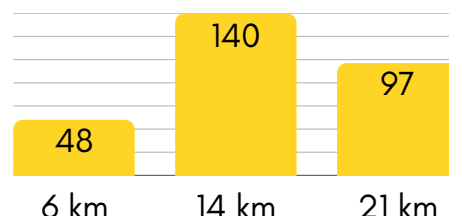


RÉPARTITION
PAR PARCOURS

2024



2025



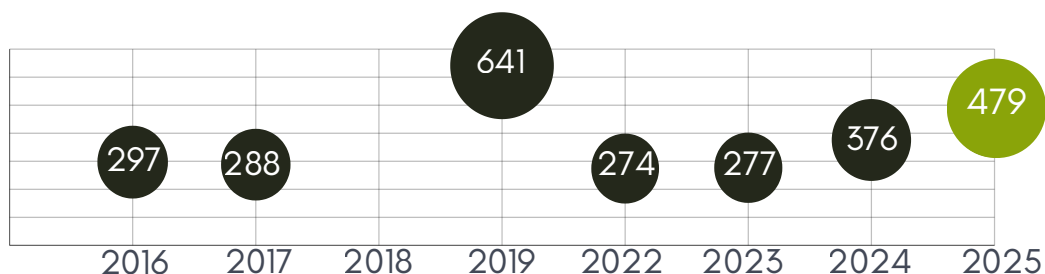
 Saint-Fortunat-sur-Eyrieux

DIM
18/05

LA CARACOLE


Mairie de Saint-Fortunat-sur-Eyrieux

PARTICIPATION
PAR ANNÉE



RÉPARTITION
PAR PARCOURS

2024



2025



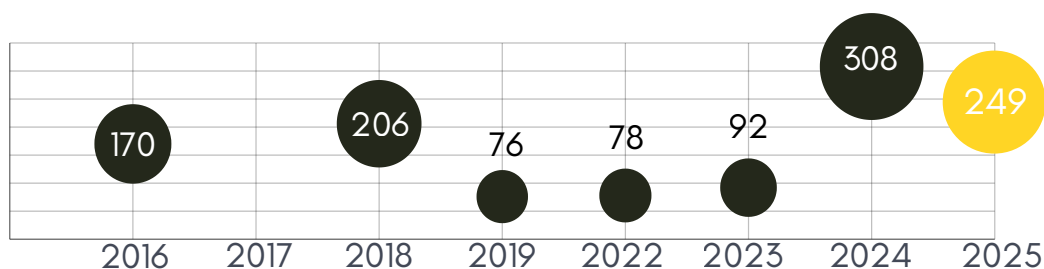
 La Rochette

SAM
24/05

LA RONDE DES SUCS AU PRINTEMPS

Association La Ronde des Sucs

PARTICIPATION
PAR ANNÉE



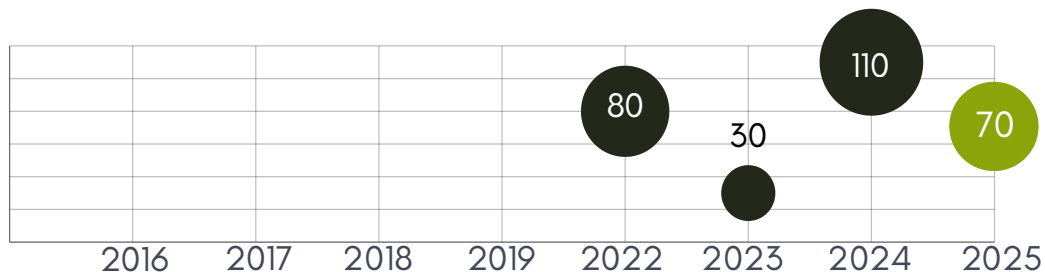
 Saint-Martin-de-Valamas

SAM
24/05

RANDO IN-OUÏE

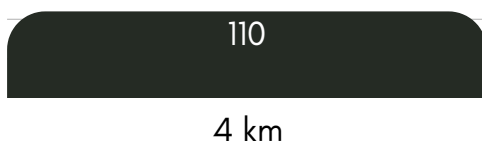
CC. Val'Eyrieux & SMAC07

PARTICIPATION
PAR ANNÉE

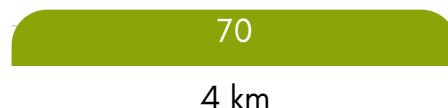


RÉPARTITION
PAR PARCOURS

2024



2025



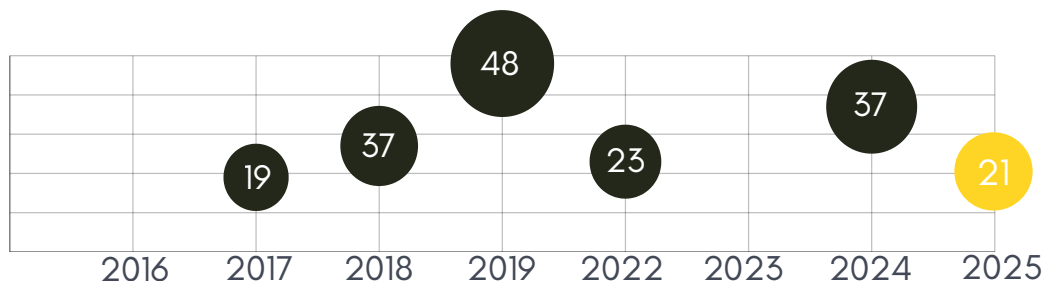
 Marcols-les-Eaux (Col des 4 Vios)

DIM
25/05

DÉCOUVERTE DES PLANTES DE MONTAGNES

La Bardane

PARTICIPATION
PAR ANNÉE



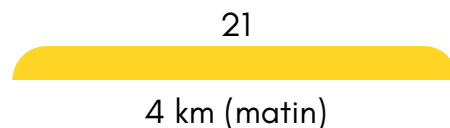
RÉPARTITION
PAR PARCOURS

2024



2025

1 seul groupe

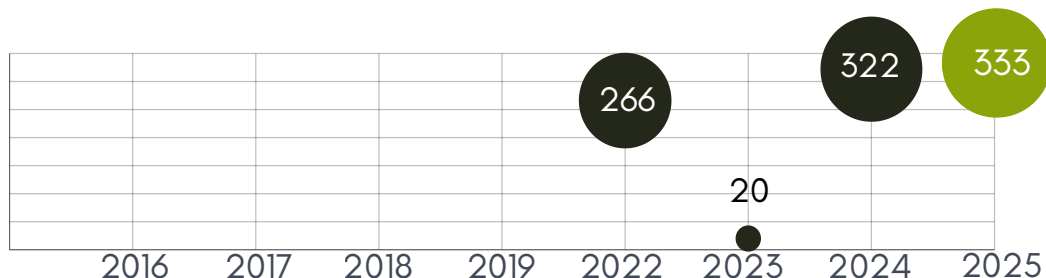



 Saint-Jean-Roure

JEU DU CHÂTEAU DE R. AUX ÉOLIENNES

29/05 Géocaching et Chemins

PARTICIPATION
PAR ANNÉE

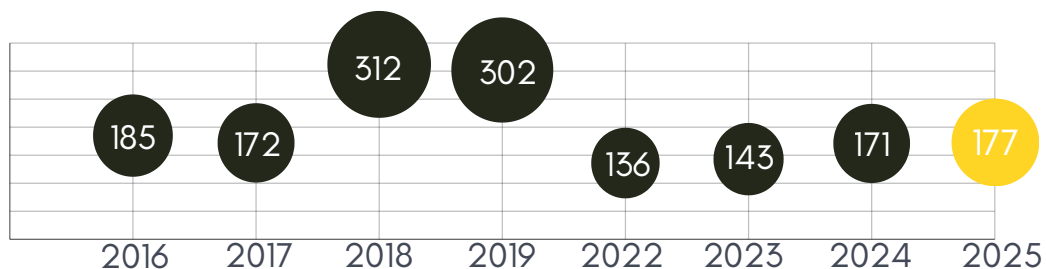


 Saint-Agrève

SAM L'AGRIPPA

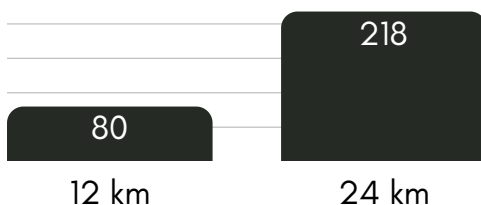
07/06 Rando Saint-Agrévoise

PARTICIPATION
PAR ANNÉE




RÉPARTITION
PAR PARCOURS

2024



2025



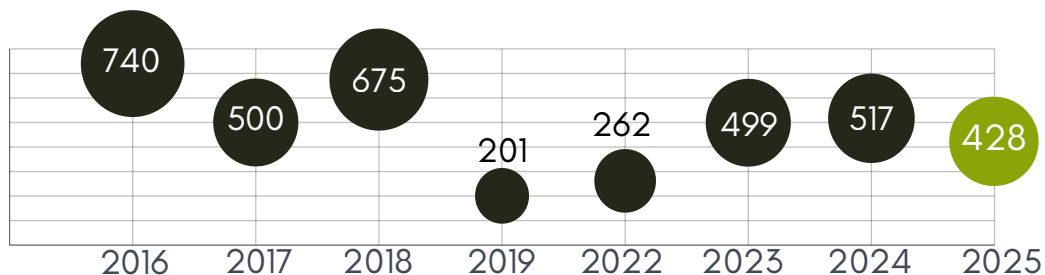
 Saint-Michel-de-Chabrilanoux

DIM
8/06

LES SENTIERS DE LA CHABRIOLE

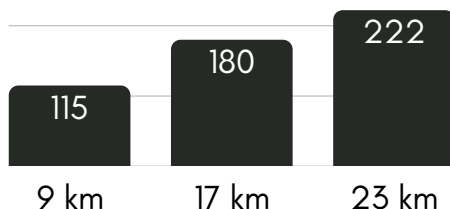
FJEP Saint-Michel - Saint-Maurice

PARTICIPATION
PAR ANNÉE




RÉPARTITION
PAR PARCOURS

2024



2025



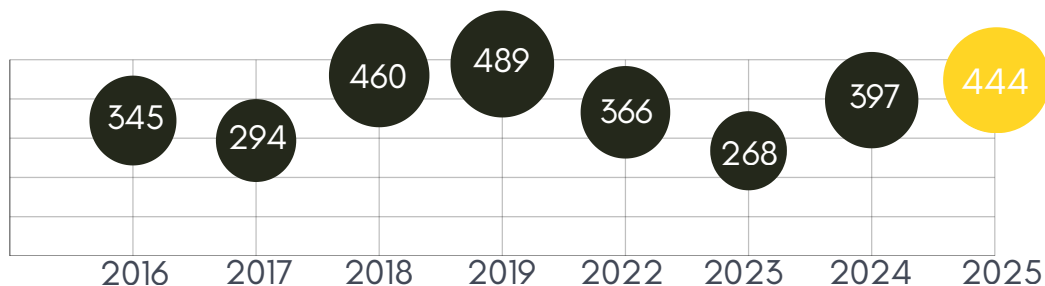
 Lachamp-Raphaël

DIM
15/06

LES SUCS

Association Sens et Sommets

PARTICIPATION
PAR ANNÉE



 Les Estables

DIM
15/06

DÉCOUVERTE DES PLANTES DE MONTAGNE

La Bardane

Annulé

 Saint-Pierreville

DIM
22/06

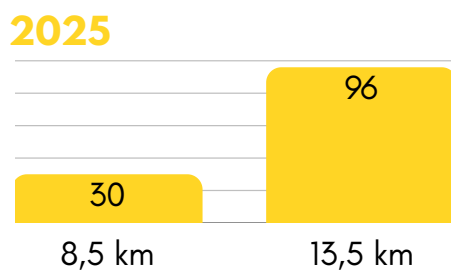
LA COMBALLINE

Au Pays de la Comballe

PARTICIPATION
PAR ANNÉE



RÉPARTITION
PAR PARCOURS




20ÈME ÉDITION

COMMUNICATION & VISIBILITÉ



SUPPORTS DE COMMUNICATION

MISE EN AVANT DE LA NOUVELLE IDENTITÉ VISUELLE : INTÉGRATION DU LOGO ET DE LA CHARTE GRAPHIQUE 2025 SUR L'ENSEMBLE DES SUPPORTS.



DÉPLIANT PAPIER

format ouvert 42 x 62 cm,
tiré à 11 000 exemplaires.

AFFICHE


format A4, 200 exemplaires
diffusés.

L'édition 2025 marque une évolution du support, avec une mise en page modernisée conforme à la nouvelle charte graphique du Printemps de la Randonnée.

Le choix du papier a également été repensé pour offrir un rendu plus qualitatif, tout en conservant l'identité du programme (format, présentation des randonnées...)



DIFFUSION



Commerces et lieux de passage sur notre territoire
distribution par l'Office de T. Ardèche Hautes Vallées

Mairies et collectivités concernées (CCVE et hors territoire)

Les organisateurs Printemps Rando,

Rencontre du tourisme au Pouzin (mars) – *échange de documentation entre OT, institutions, prest. d'activités et le public*

Envois postaux à la demande, aux comités de randonnée et aux OT limitrophes

Salon du randonneur (Lyon)

4 bureaux de l'OT Ardèche Hautes Vallées

AGENDA MENSUEL DE L'OFFICE DE TOURISME



Insertion du Printemps de la Randonnée dans la version numérique et imprimée de l'Office de Tourisme Ardèche Hautes Vallées mais également dans celles des offices de tourisme partenaires dont les randonnées se déroulent sur leur territoire.

Du 1er au 30 avril 2025

Samedi 12/04/25

Lamastre

> La Ballastine de Caractère - Printemps de la Randonnée

🕒 7h30-10h 📍 Centre-ville - O'Gradins

👤 Adulte : 10€ - Gratuit pour les moins de 12 ans.

La Ballastine de Caractère, c'est le rendez-vous populaire et convivial des promeneurs qui veulent se dégourdir à la sortie de l'hiver. Les parcours ne manquent jamais d'être des valeurs sûres : facile à faire et sublime à regarder.

Pas de réservation. Inscriptions sur place à partir de 7h.

☎ 06 78 99 84 24

www.lamastre.fr/mes-infos-quartiers/agenda/ballastine-de-caractere

Mariac

> Saison culturelle de Val'Eyrieux : Djazia Satour Trio

Mars

> Première étoile : stage d'initiation à l'astronomie pour les adultes

🕒 11h-23h 📍 Planète Mars - Observatoire Hubert Reeves

👤 Tarif unique : 100€ 🧑 À partir de 16 ans

La pratique de l'astronomie vous intéresse et souhaitez apprendre à utiliser un instrument d'observation ?

Pour débiter, pas besoin de connaissances préalables ni de matériel, simplement l'envie d'apprendre !

☎ 04 75 20 24 56

www.planete-mars.pm

Saint-Agrève

> Carnaval

🕒 15h30-18h 📍 Place de Verdun

👤 Gratuit.

Le carnaval de Saint-Agrève avec un défilé, suivi de l'embrassade de Carnaval et d'un goûter pour les enfants.

COMMUNICATION NUMÉRIQUE

SITE WEB DU PRINTEMPS DE LA RANDONNÉE

L'édition 2025 s'est accompagnée du lancement d'un site internet dédié, pensé pour valoriser l'événement, offrir une meilleure visibilité et faciliter l'accès aux informations pratiques. Les randonneurs pouvaient y retrouver tout le programme.



SITE WEB DE L'OFFICE DE TOURISME

Présence maintenue et renforcée via une page intégrée dans le site internet de l'Office de Tourisme avec renvoi sur les pages de chaque randonnée



COMMUNICATION NUMÉRIQUE

RÉSEAUX SOCIAUX

L'Office de Tourisme a rythmé la saison avec plusieurs publications Facebook, dont le lancement et le défi des 20 ans. Les associations locales ont relayé l'événement sur leurs propres pages, tandis que le Département de l'Ardèche a amplifié la communication en le partageant à son tour sur ses réseaux, offrant ainsi une belle visibilité à cette 20^e édition.



Ardèche Hautes Vallées

Publié par Ardèche Hautes Vallées · 1 mars 2024 ·

Le Printemps de la randonnée

Vous l'attendez chaque année avec impatience... Il est arrivé !

Le programme du Printemps de la randonnée est disponible en Office de tourisme et en ligne :

<https://bit.ly/printempsrando2024>

Pour cette 19^{ème} édition, 16 randonnées hors sentiers battus sont concoctées par les associations locales, avec différents niveaux pour toute la famille !

A bientôt sur les chemins 😊

6 830 vues (publications cumulées réseaux sociaux OT)



Ardèche Tourisme

6 avril ·

Top départ pour le Printemps de la randonnée en Ardèche

🍀 Avec le printemps qui arrive, on a des envies de balades en pleine nature 🍀

Le Printemps de la randonnée vous fait profiter de beaux sentiers tout au long des beaux jours... Accompagnés par les « gens du pays » découvrez les plus beaux panoramas ardéchois, dans un esprit convivial et chaleureux.

!! L'essentiel à savoir !!

C'est quand ? 📅 du 5 avril au 22 juin 2025

C'est pour qui ? 🧑 amateurs et confirmés de randonnée

C'est où ? 📍 Entre cols, monts et vallées, de superbes chemins vous découvrirez l'Ardèche Hautes Vallées mais aussi le Pays de Lamastre, Coeur d'Ardèche et Tourisme Montagne d'Ardèche

C'est quoi le programme ? 16 randonnées à retrouver ici

<https://www.ardeche-guide.com/.../printemps-de-la-.../>

©D.Mechin



Saint Fortunat sur Eyrieux · Suivre

16 mai ·

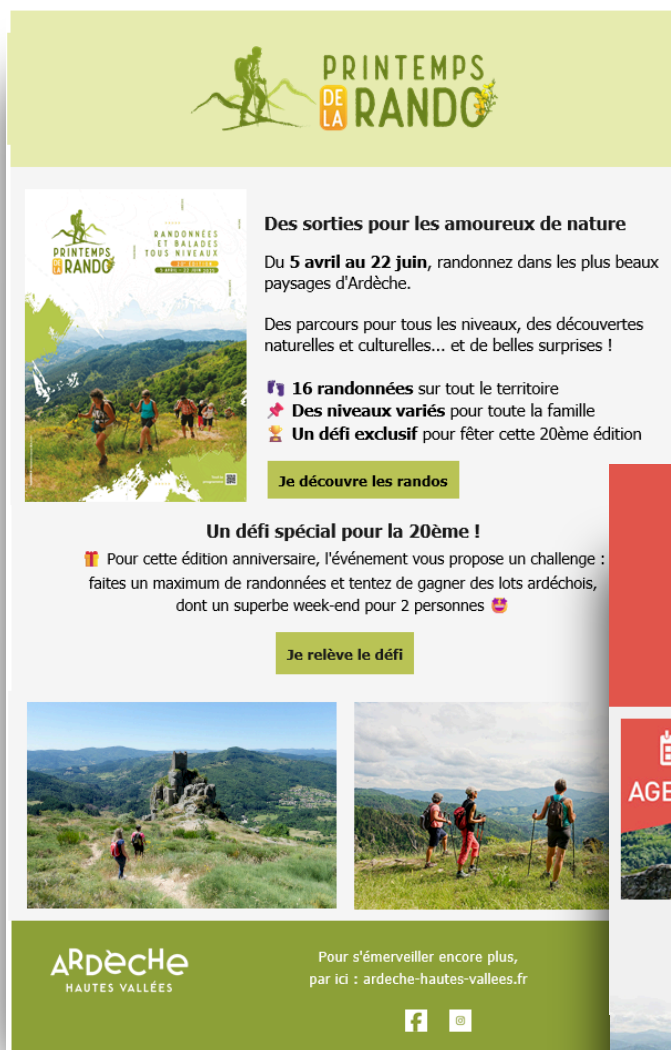
Caracole : J-2 🏆

L'odeur des genêts, la douceur du soleil printanier avec les sourires de nos bénévoles qui réchauffent

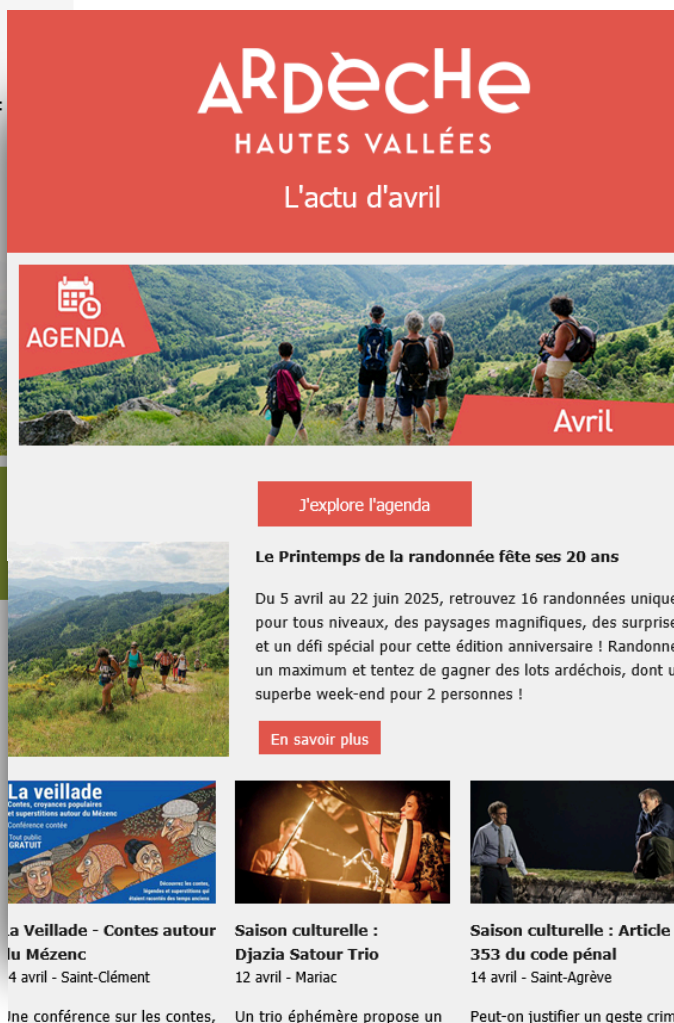


COMMUNICATION NUMÉRIQUE

MAILINGS ET NEWSLETTERS



En mars, une newsletter spéciale "Printemps de la Randonnée" a été adressée à 4 300 contacts. Elle suivait la charte graphique propre à l'événement.



En avril, un paragraphe a été consacré dans la newsletter "Agenda", envoyée à 3 170 contacts. Cette intégration permettait de mettre en avant l'événement dans la communication habituelle de l'Office de Tourisme.

PARTENARIATS ET RELAIS MÉDIAS

OFFICES DE TOURISME PARTENAIRES ET COMMUNES

Les mairies du territoire Val'Éyrieux ont été alimentées en documentation, distribuée par l'Office de Tourisme, afin d'assurer une large diffusion auprès des habitants et visiteurs.

Les communes et Offices de Tourisme partenaires (hors Val'Éyrieux) concernés par une ou plusieurs randonnées (ex. : Lamastre, Les Etables, etc.), ont également reçu la documentation pour relayer l'événement localement.

D'autres offices, rencontrés notamment lors du salon Destination Ardèche, ont été approvisionnés pour promouvoir le programme sur leurs territoires. Certains ont même sollicité un réassort en cours de saison, signe de l'intérêt et de la belle dynamique de l'événement.

PRESSE & RADIOS LOCALES

Les médias locaux ont une nouvelle fois contribué à la visibilité du Printemps de la Randonnée.



La Radio des Boutières a diffusé un spot générique accompagné de 16 spots spécifiques à chaque randonnée, ainsi que 15 interviews réalisées avec les organisateurs, offrant ainsi une belle mise en avant des acteurs locaux.

La presse écrite a largement contribué à la diffusion de l'événement :

L'Hebdo de l'Ardèche a assuré une couverture soutenue avec divers articles, complétant les deux encarts publicitaires payants dédiés au Printemps de la Randonnée.

Le Dauphiné Libéré a relayé plusieurs temps forts de la manifestation, renforçant sa visibilité à l'échelle départementale.

La Commère 43 a aussi diffusé l'information permettant communiquer l'événement sur le plateau Ardèche/Haute-Loire.

Un dossier de presse a été envoyé en amont pour présenter l'événement et valoriser ses acteurs.



LE DAUPHINÉ Libéré

Le Cheylard

DL Le défi des 20 ans du Printemps de la randonnée bat son plein

L'office de tourisme Ardèche haute vallée organise, comme chaque printemps depuis 20 ans, le Printemps de la randonnée. L'occasion de découvrir des paysages à couper le souffle juste à côté de chez soi.



LA COMMÈRE 43

L'info c'est ici... et c'est gratuit

Seize randonnées à faire d'avril à juin pour le Printemps de la randonnée en Ardèche



L'Ardèche Hautes Vallées célèbre cette année la 20e édition du Printemps de la randonnée ! Un événement incontournable pour tous les amoureux de la nature et de la marche.

Du 5 avril au 22 juin, 16 randonnées hors sentiers battus sont à découvrir sur différentes communes du territoire. Les randonnées sont déclinées en plusieurs circuits de niveaux variables pour que toute la famille en profite. Les amateurs comme les confirmés de randonnée pourront admirer de magnifiques paysages !

PARTENARIATS ET RELAIS MÉDIAS

ÉDITIONS SPÉCIALISÉES ET AGENDAS RÉGIONAUX

Toutes les randonnées du programme ont été publiées dans le calendrier 2025 de la **FFRandonnée de l'Ardèche**, garantissant une visibilité auprès du public local et des pratiquants réguliers.



Lachamp-Raphaël Samedi 15 juin

« Les Sucs »

3 parcours de 10,6 - 16,7 et 21,6 km
Départ de 7h30 à 10h selon les distances.
Inscription et départ Espace Raphaël.
Café et biscuits à l'accueil, ravitaillements et repas avec boissons à l'arrivée.
Gobelets tirés du sac.
Chiens tenus en laisse.
Tarif 11 €, gratuit pour les moins de 12 ans.

Renseignements :
Association Sens et Sommets
Tél 06 26 55 27 81 - 06 41 28 10 90
sensetsommets@gmail.com

Les Estables Dimanche 15 juin

« Découverte des plantes sauvages, comestibles et médicinales »

Les plantes de montagnes recèlent des richesses parfois insoupçonnées. Lors de cette sortie nous rencontrerons quelques plantes sauvages pour découvrir leurs vertus, leurs utilisations passées et présentes ainsi que leurs propriétés comestibles et médicinales.
Inscriptions et départ, Parking Croix de Piccata
Parcours de 2 km, durée 2h - Départs à 9h30 - 12h30 - 14h et 17h. Collation sauvage.
Tarif 10 €, gratuit pour les moins de 6 ans. Places limitées.

Renseignements :
La Bardiano
Tél 06 81 90 38 20
labardiano07@gmail.com

Saint-Pierreville Dimanche 22 juin

« La Comballine »

Deux parcours, de 8,5 et 13,5 km
Départ de 8 à 11 h
Inscription et départ Place du Clot
Café ou thé au départ avec gâteaux, 1 ravitailement, petit repas à l'arrivée jusqu'à 15 h.
Tarif 8 €, gratuit pour les moins de 12 ans.

Renseignements :
Au Pays de la Comballe
Tél 06 77 04 80 56
aupaysdelacomballe@gmail.com

Saint Péray Samedi 6 septembre

« Fête des vins »

Trois parcours : 9 km départ 7 à 13 h, 15 km départ de 7 à 12 h, 25 km départ de 7 à 9 h30
Inscription et départ CEP du Prieuré, Place Louis Alexandre Faure - Carte bancaire acceptée.
Chiens tenus en laisse téléchés !
Repas tiré du sac, apportez vos gobelets, possibilité d'achat 1€.
Contrôle de passage aux ravitaillements
Tarif 7 € - Gratuit pour les enfants moins de 14 ans

Renseignements :
Loi Esclops St Pérollais
Tél 06 51 03 37 57 - 07 68 70 00 36
christianeynard60@gmail.com



Comme les années précédentes, un encart spécifique a été réalisé dans le calendrier de la **Haute-Loire**, afin de maintenir notre présence sur ce territoire voisin.

En complément, un encart publicitaire a été ajouté pour la première fois dans le calendrier de la **FFRandonnée Drôme**, permettant d'élargir encore la diffusion de l'événement à l'échelle régionale.

PARTENARIATS ET RELAIS MÉDIAS

SITES PARTENAIRES

Plusieurs relais ont été effectués sur différents sites partenaires tels que **LeSportif.com**, **Radio des Boutières** et **Partir Ici**, contribuant à la diffusion de l'événement auprès de divers publics.

ÉMERVEILLÉS PAR L'ARDÈCHE



Le Printemps de la randonnée


Des randonnées tous niveaux et conviviales, entre cols, monts et vallées, tout au long du printemps !

Le Printemps de la randonnée

Nouveauté au Wow Safari de Peaugres

Plongez dans l'univers majestueux des félins, une immersion totale pour une reconnexion avec la nature.

Réserver les huttes guépards



Newsletter Ardèche Tourisme

Site officiel du tourisme en Ardèche

Ardèche
TOURISME

DÉCOUVRIR S'INSPIRER PRÉPARER AGENDA

  | [FR](#)

Ardèche Tourisme (site départemental)

Le site départemental du tourisme (Ardèche Tourisme) a quant à lui largement mis en avant le Printemps de la Randonnée, avec une présence remarquée sur le site [Ardeche-guide.com](#) et dans une newsletter dédiée aux rendez-vous nature incontournables du printemps, renforçant ainsi la visibilité de cette 20^e édition.



Site internet Ardèche Tourisme

Printemps de la Randonnée 2025

Du 5 avril au 22 juin, l'Office de Tourisme Ardèche Hautes Vallées, en collaboration avec les associations locales, vous invite à parcourir des sentiers magnifiques au fil du printemps. Accompagnés par des passionnés du territoire, laissez-vous guider à travers cols, monts et vallées pour admirer des panoramas à couper le souffle. Que vous soyez randonneur débutant ou confirmé, ces itinéraires vous feront découvrir la diversité de l'Ardèche Hautes Vallées, du Pays de Lamastre à l'Ardèche Buissonnière, en passant par la Montagne Ardéchoise.

REMERCIEMENTS

UNE 20^e ÉDITION RÉUSSIE GRÂCE À
L'IMPLICATION DE TOUS



Le Printemps de la Randonnée ne pourrait exister sans l'engagement des associations et clubs organisateurs, des bénévoles et partenaires qui contribuent chaque année à sa réussite.

Merci à toutes les équipes locales pour leur dynamisme et leur accueil auprès du public, ainsi qu'aux partenaires institutionnels et privés pour leur soutien fidèle.

ORGANISATEURS & BÉNÉVOLES

Randonneurs des Boutières & APE de
Saint-Michel-d'Aurance

Services des Sports de Lamastre

Foyer Rural St Julien d'Intres

Les Chemins oubliés dans les Boutières

N'œuf de Cœur & Gym de Belsentes

Les Bécanes de Dornas

Mairie de St-Fortunat-sur-Eyrieux

La Ronde des Sucs

Service culture CCVE & SMAC07

La Bardane

Géocaching et chemins, Les amis du
Four & Mairie de St Jean Roure

Rando Saint-Agrèvoise

FJEP St Michel/St Maurice

Sens et sommets

Au Pays de la Comballe

AVEC LE SOUTIEN DE



