

Bilan 2024

19^{ème} édition

PRINTEMPS
DE LA
RANDO
2024



UN ÉVÈNEMENT INCONTOURNABLE

Du 6 avril au 16 juin, l'Office de Tourisme Ardèche Hautes Vallées, les associations et les collectivités locales ont proposé 16 randonnées pour profiter du bon air ardéchois tout au long du printemps.

Chaque randonnée offre plusieurs distances adaptées aux niveaux de chacun. Ainsi amateurs ou confirmés de randonnée peuvent profiter des beaux sentiers et paysages en fleurs.

En compagnie des « gens du pays », les balades mettent à l'honneur des communes, des chemins, des thématiques et des paysages différents. Les produits du terroir sont également représentés dans les ravitaillements et les repas conviviaux.

Entre cols, monts et vallées, ces superbes randonnées permettent de (re)découvrir l'Ardèche !



PARTICIPATION

 **SUR TOUTE L'ÉDITION 2024**

 **PAR RANDONNÉE**

PARTICIPATION EN 2024

Pour cette 19ème édition, nous avons comptabilisé **4 060** participants avec **16** randonnées réparties sur le territoire Val'Eyrieux et alentours.

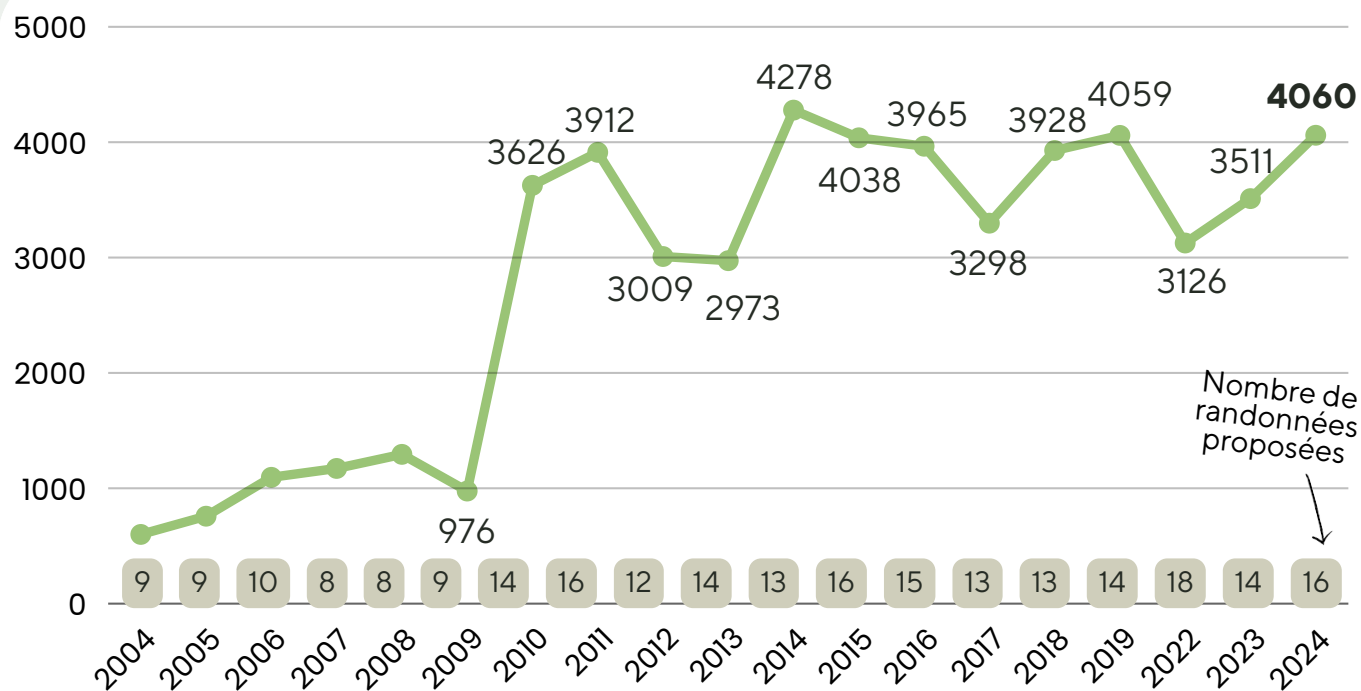


4060 participants

16 randonnées

ÉVOLUTION DU NOMBRE DE PARTICIPANTS PAR ANNÉE

Cette édition fait partie de celles comptabilisant le plus de participants sur ces 10 dernières années (chiffre identique à 2019)



PARTICIPATION PAR RANDONNÉE

RÉPARTITION SELON LES PARCOURS
ET PAR ANNÉE



06 avril

RANDONNÉE EN VAL DE DORNE (À MARIAC)


Randonneurs des Boutières et APE de Mariac

347 participants

Répartition par parcours



Participation par année



13 avril

BALLASTINE DE CARACTÈRE (À LAMASTRE/DÉSAIGNES)


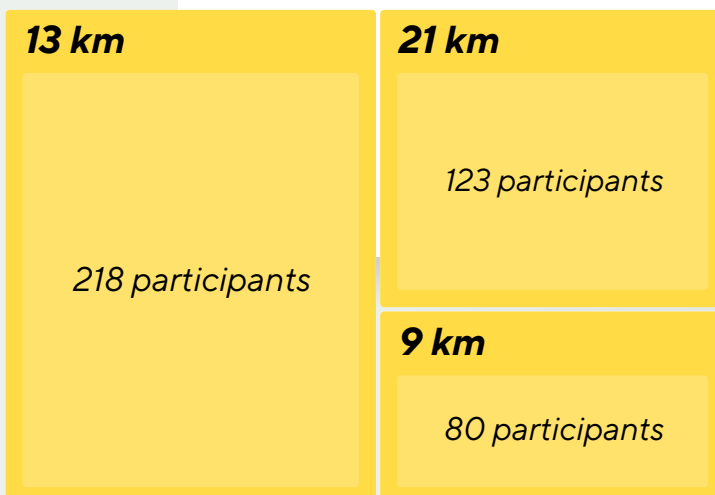
Service des sports de la Mairie de Lamastre

421 participants

Répartition par parcours



Participation par année



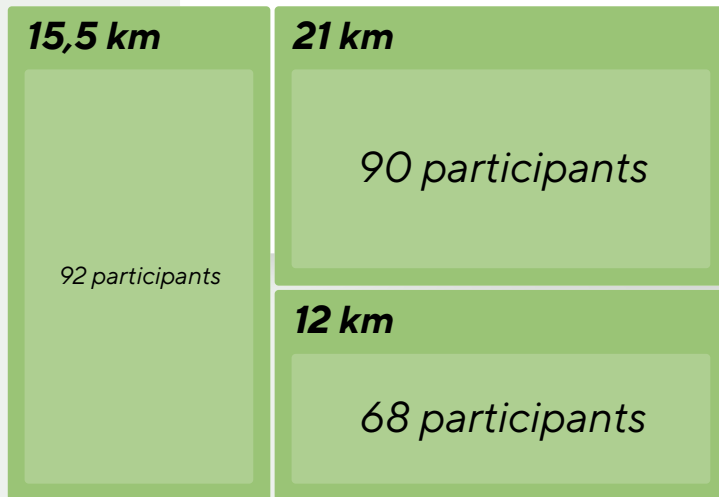
20 avril

LA RIMANDELLE (À ST-JULIEN-D'INTRES)

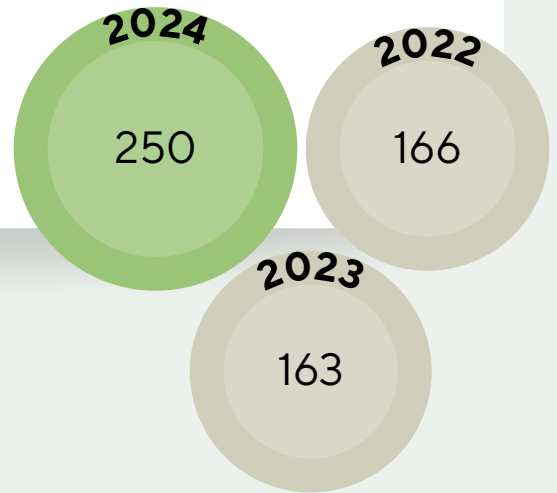
Foyer Rural de St-Julien-d'Intres

250 participants

Répartition par parcours



Participation par année



27 avril

PAR MONTS ET MERVEILLES (À ST-MARTIN-DE-V.)


Les Chemins oubliés dans les Boutières

172 participants

Répartition par parcours



Participation par année



01 mai


SUR LES TRACES DES CHANTEURS DE MAI (À BELSENTES)

N'œuf de Cœur et Gym de Belsentes

222 participants



Participation par année



04 mai

LA RONDE DES HAMEAUX (À DORNAS)


Les Bécanes de Dornas

238 participants

Répartition par parcours



Participation par année



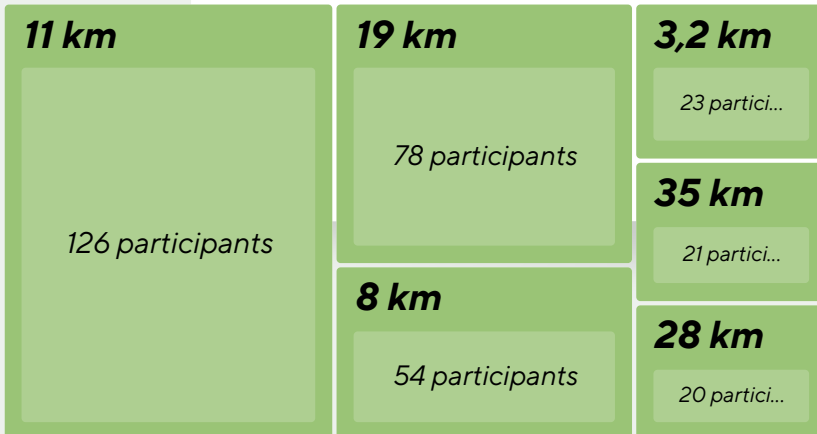
09 mai

DU CHÂTEAU DE ROCHEBONNE AUX ÉOLIENNES (À ST-JEAN-ROURE)

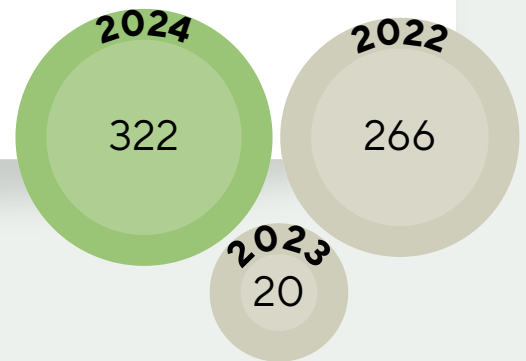
Géocaching et chemins, Les Amis du Four, Mairie de St-Jean-Roure

322 participants

Répartition par parcours



Participation par année



12 mai

LA CARACOLE (À ST-FORTUNAT-SUR-EYRIEUX)

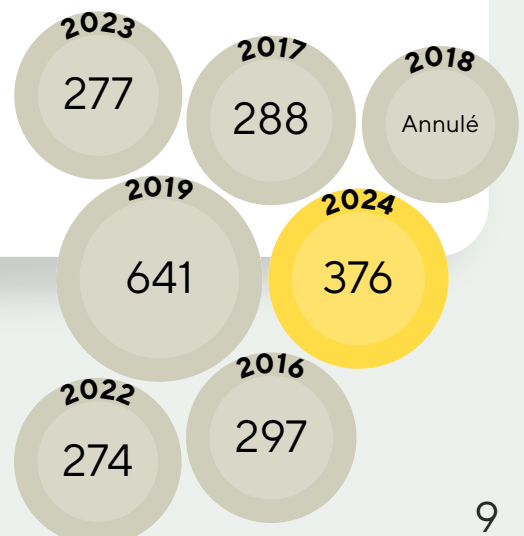
Mairie St-Fortunat-sur-Eyrieux

376 participants

Répartition par parcours



Participation par année



19 mai

LES SENTIERS DE LA CHABRIOLE (À ST-MICHEL-DE-CHABRILLANOUX)

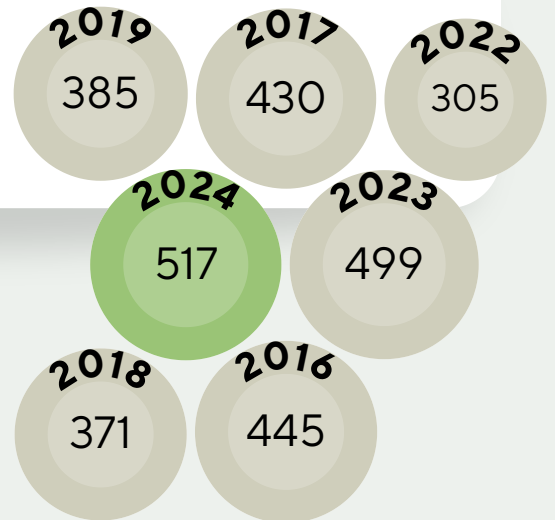
FJEP St Michel-St Maurice

517 participants

Répartition par parcours



Participation par année



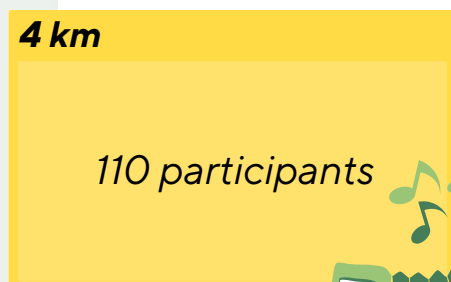
25 mai

RANDO IN-OUÏE AUTOUR DU LAC DE DEVESSET (À DEVESSET)

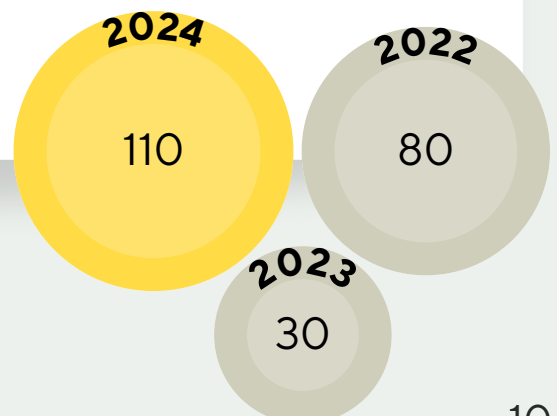
CC Val'Eyrieux - SMAC07

110 participants

Répartition par parcours



Participation par année



25 mai

LA RONDE DES SUCS AU PRINTEMPS (À BORÉE)


La Ronde des Sucs

308 participants

Répartition par parcours



Participation par année



26 mai

L'ÉCRIN RURAL DE SAINT-ANDRÉ-EN-VIVARAIS (À SAINT-ANDRÉ-EN-VIVARAIS)

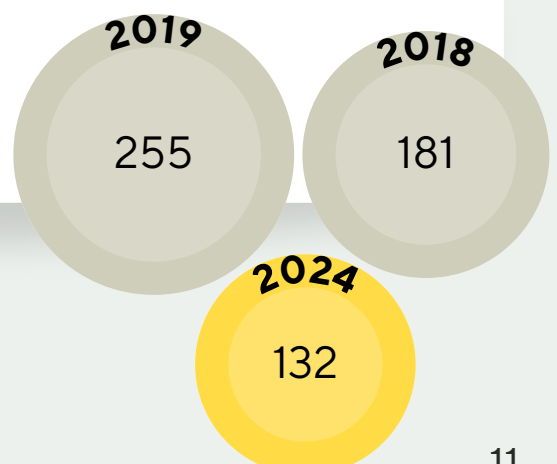
Les Amis de Brameloup

132 participants

Répartition par parcours



Participation par année



01 juin

L'AGRIPPA (À SAINT-AGRÈVE)


Rando Saint-Agrévoise

171 participants

Répartition par parcours



Participation par année



08 juin

LES SUCS (À LACHAMP-RAPHAËL)


Sens et Sommets

397 participants

Répartition par parcours



Participation par année



09 juin

RANDO AU PAYS DU VENT (À SAINT-CLÉMENT)

L'École du vent


40 participants

Répartition par parcours

14 km (avec option 3km en +)

40 participants

Participation par année



16 juin

PLANTES SAUVAGES, COMESTIBLES ET MÉDICINALES DES MONTAGNES (LES ESTABLES)

La Bardane

37 participants

Répartition par parcours

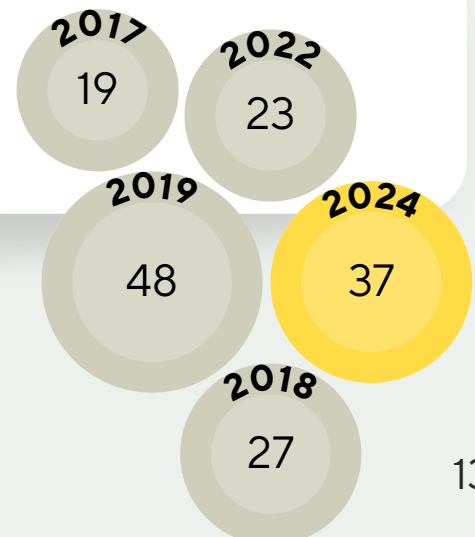
5 km (matin)

19 participants

5 km (après-midi)

18 participants

Participation par année



LES CHIFFRES CLÉS (RÉSULTATS SONDAGE)



**FRÉQUENCE DE PARTICIPATION
DES RANDONNEURS**



**MODE DE CONNAISSANCE DE LA
MANIFESTATION**



**RÉPARTITION DES PARTICIPANTS
PAR PARCOURS**

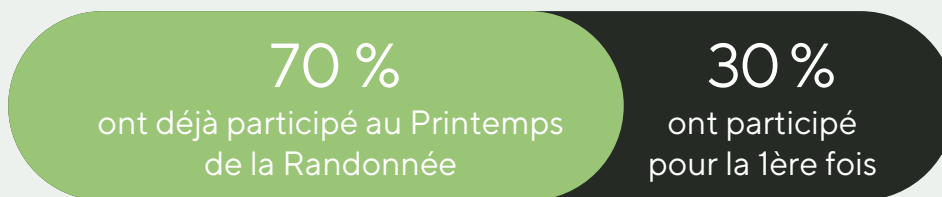


PROFILS DES RANDONNEURS

Chiffres et statistiques suivants établis à partir des retours des bulletins remplis par les participants (3 399 réponses)

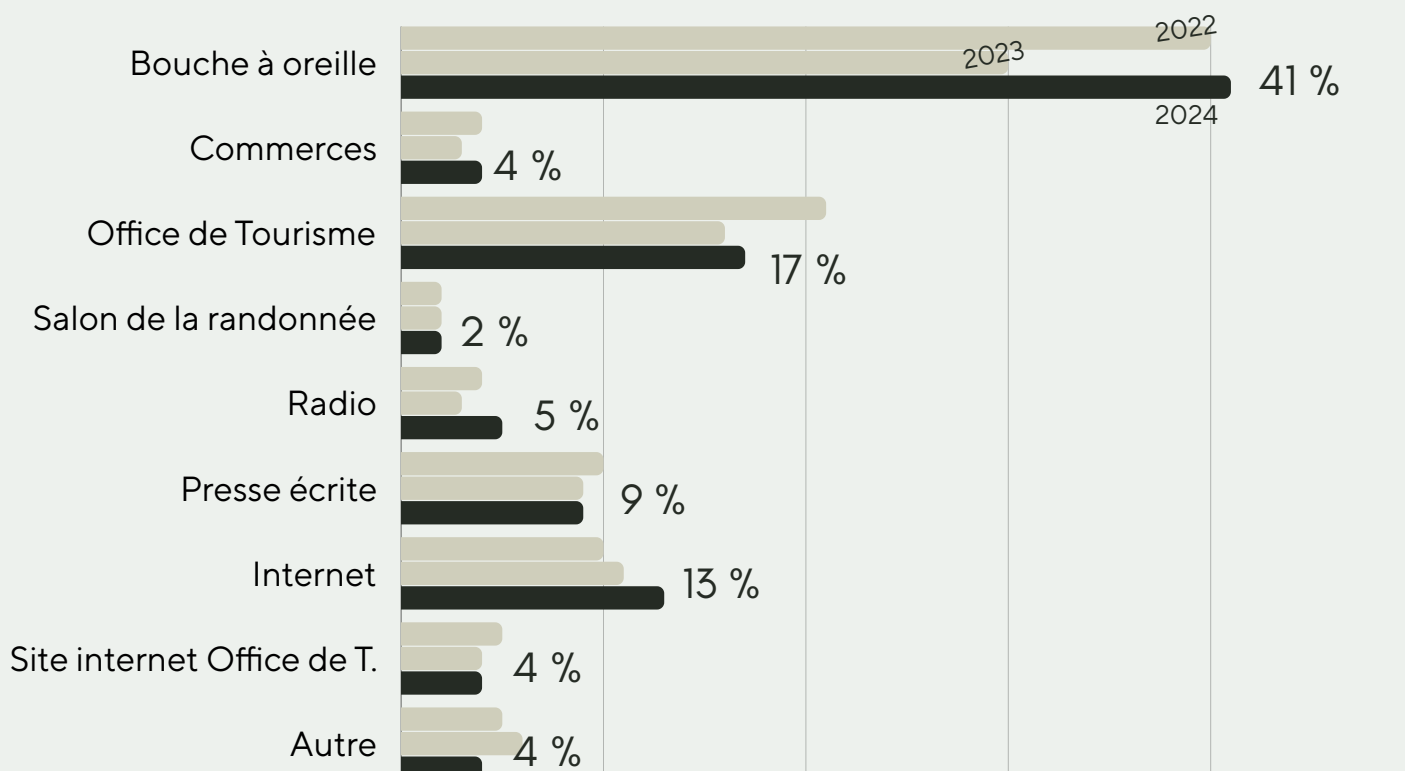
FRÉQUENCE DE PARTICIPATION DES RANDONNEURS

Selon le sondage, 70% des participants présents ont déjà participé à l'une des précédentes éditions. L'événement est très plébiscité par les habitués. Tout de même, 30% des présents étaient nouveaux sur la manifestation



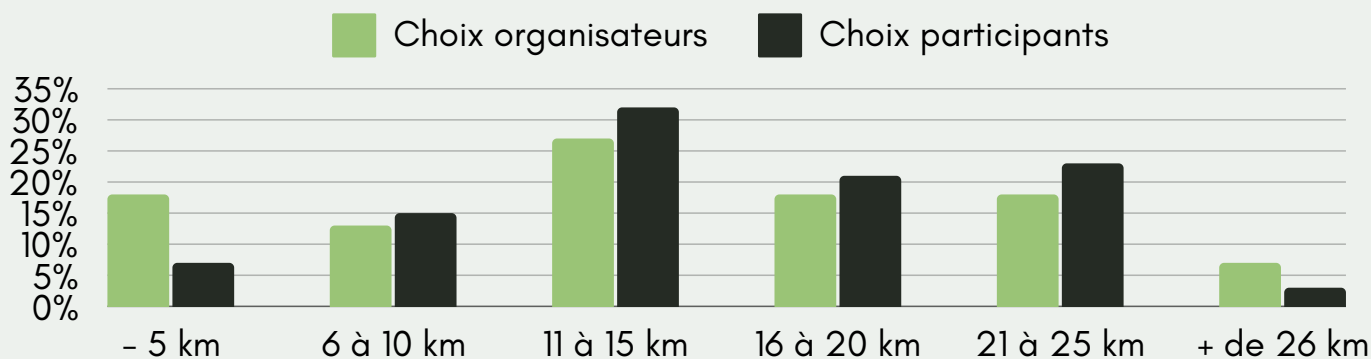
MODE DE CONNAISSANCE DE LA MANIFESTATION

Le bouche à oreille est toujours le premier moyen de communication de la manifestation. Sa part reste forte d'année en année (40% en 2024). Le dépliant est identifié et est toujours demandé.



RÉPARTITION DES PARCOURS

> SUR L'ENSEMBLE DU PROGRAMME



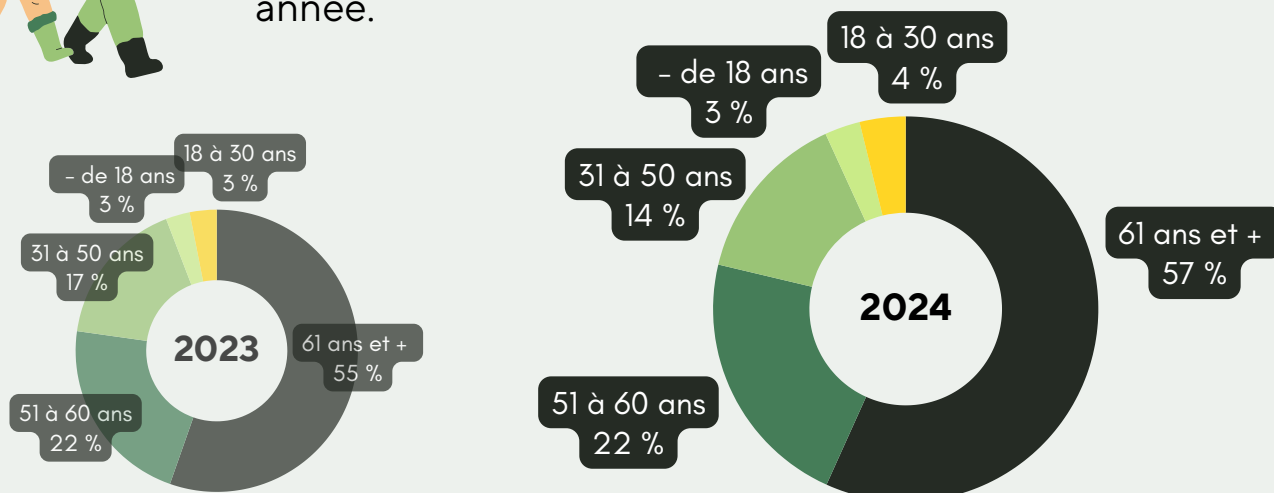
> PARTICIPANTS PAR RANDONNÉE



PROFIL DES RANDONNEURS

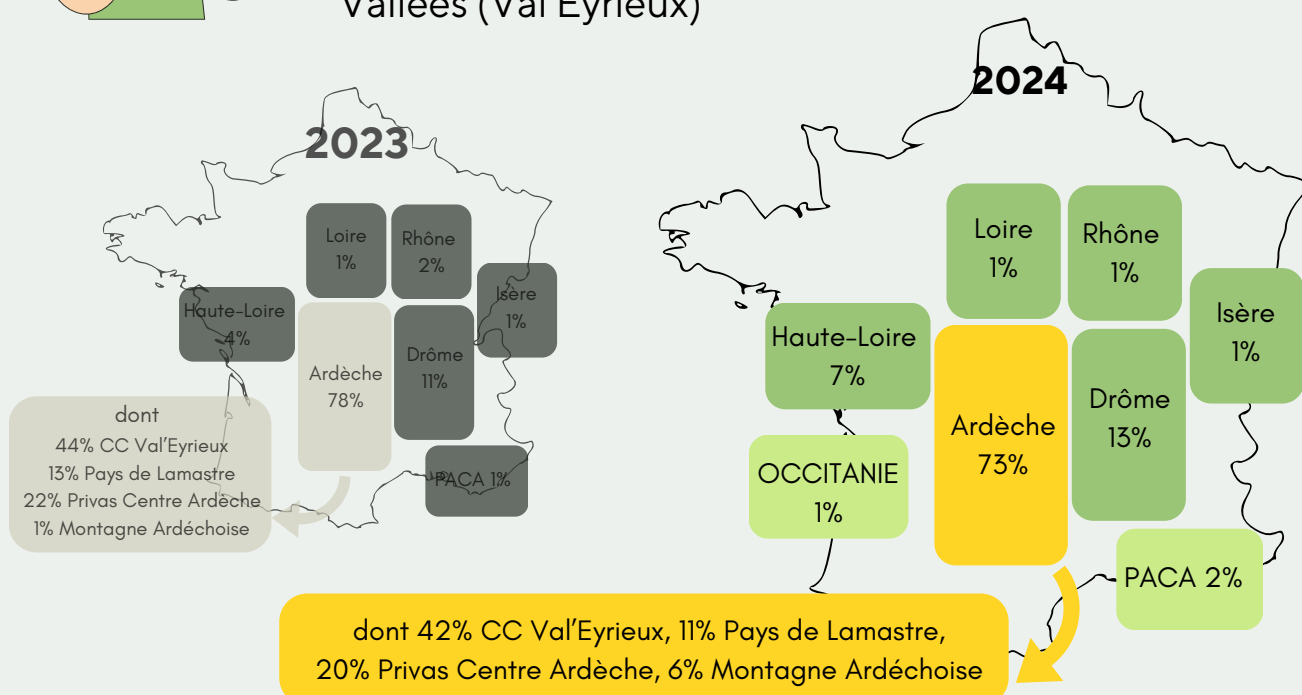
MOYENNE D'ÂGE

Les principaux participants sont les plus de 60 ans (55% en 2023, 57% en 2024) ainsi que les 50/60 ans (22% en 2023 et 2024). Des chiffres équivalents d'année en année.




PROVENANCE GÉOGRAPHIQUE

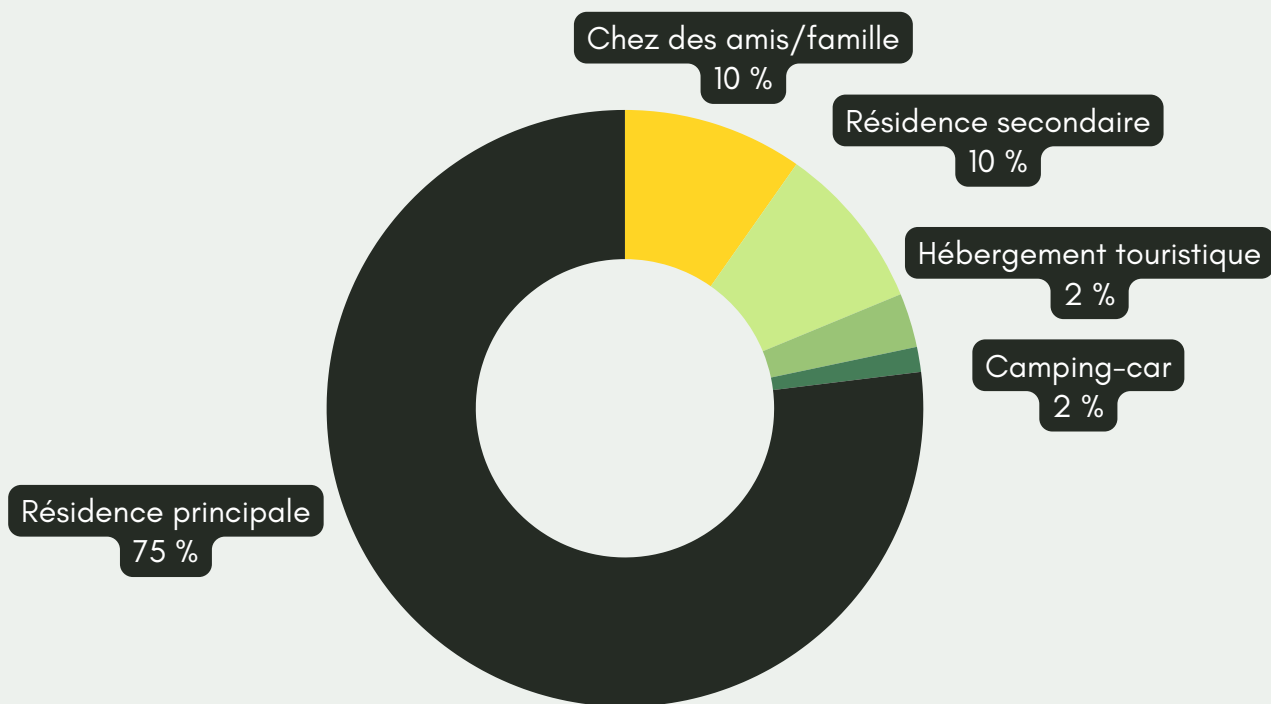
Selon le sondage, les participants provenaient à 73% de l'Ardèche, dont la majorité du territoire Ardèche Hautes Vallées (Val'Eyrieux)



HÉBERGEMENT CHOISI



La résidence principale est le mode d'hébergement majoritaire en raison de la provenance géographique des participants, à 73% du territoire.



PLAN DE COMMUNICATION 2024

 **SUPPORTS DE
COMMUNICATION**

 **DIFFUSION DES DÉPLIANTS**

 **ACTIONS DE
COMMUNICATION**


LES SUPPORTS DE COMMUNICATION

LE DÉPLIANT PAPIER



(format ouvert : 42 x 62 cm)
11 000 exemplaires

LES AFFICHES



Format A4
200 exemplaires

DIFFUSION DES DÉPLIANTS

	2022	2023	2024
Commerces et lieux de passage sur notre territoire (distribution par l'Office de T. Ardèche Hautes Vallées)	22%	17%	19%
Mairies et collectivités concernées (CCVE et hors territoire)	14%	13%	14%
Les organisateurs de chaque randonnée	20%	14%	18%
Rencontre du tourisme au Pouzin en mars (échange de documentation entre Offices de T, institutions, prestataires d'activités sur le département ainsi qu'au public)	14%	16%	18%
Envois postaux à la demande (randonneurs, associations...), aux comités de randonnée, offices de tourisme limitrophes	7%	5%	4%
Salon du randonneur (en mars, à Lyon)	3%	3%	4%
Diffusion dans les 4 bureaux de l'OT Ardèche Hautes Vallées	20%	15%	23%

ACTIONS DE COMMUNICATION



MAILING

- 1 newsletter dédiée envoyée à 4270 contacts en mars
- 1 paragraphe dédié newsletter agenda envoyée à 3170 contacts en avril



RADIO

RDB :

- 1 spot générique
- 16 spots pub avec fond sonore pour chaque randonnée
- 11 interviews réalisées avec les organisateurs

Chérie FM :

- 1 spot générique



PRESSE (HEBDO DE L'ARDÈCHE ET DAUPHINÉ LIBÉRÉ)



- 23 articles de presse annonçant les randonnées
- 1 dossier de presse
- Articles retour sur certaines randonnées (réalisés par les organisateurs)
- 2 encarts pub dans l'Hebdo de l'Ardèche





ÉDITION SPÉCIALISÉE

- Parution dans le magazine Passion Rando Printemps 2024
- Encart dans le calendrier des randonnées pédestres de la Haute-Loire (édité par la FFRando Haute-Loire)
- Parution de chaque randonnée dans la partie agenda du calendrier des randonnées pédestres de l'Ardèche (édité par la FFRando Ardèche)



<p>Devesset Samedi 25 mai</p> <p>« Rando In-Ouïe autour du lac de Devesset » Parcours de 4 km Départ à 14 h 30 Inscription et départ au lac de Devesset (Salle Pioulose). Une expérience sensorielle rafraîchissante pour les oreilles avec l'artiste musicien «Badjoule» proposé par la SMAC07 (dans le cadre de la saison culturelle de Val'Eyreux). Une randonnée familiale ponctuée de concerts aux plus beaux points de vue suivie d'un goûter offert à l'arrivée. Durée approximative 2 h, concert maintenu en cas d'intempéries. Gratuit</p> <p>--- Renseignements : CC Val'Eyreux et SMAC07 Tél 04 75 64 80 97 - 04 75 33 15 54 info@smac07.com</p>	<p>Saint-Agrève Samedi 1er juin</p> <p>« L'Agrippa » Parcours de 12 et 24 km - Départ de 8 h à 10 h Inscription et départ Salle Polyvalente, 675 rue du Dr Tourasse Accueil café au départ. Ravitaillement sur les parcours, plateau-repas à l'arrivée. Gobelet, assiette et couverts tirés du sac Tarif 8,50 €, gratuit pour les moins de 12 ans</p> <p>--- Renseignements : Rando Saint-Agrévoise Tél 06 80 51 75 85 rando.stagrevoise@gmail.com</p> <p>Lachamp-Raphaël Samedi 8 juin</p>
--	---



AGENDA MENSUEL

Consultable sur le site internet de l'Office de tourisme et en version imprimée dans les 4 antennes



SITES INTERNET

Office de Tourisme Ardèche Hautes Vallées

www.ardeche-hautes-vallees.fr

- 6850 visites sur la page de janvier à juin,
- 2ème page la plus recherchée du site

Le Sportif

www.le-sportif.com

Radio des Boutières

www.rdbfm.com

Agence de développement
touristique de l'Ardèche

www.ardeche-guide.com

Partir Ici (Auvergne-Rhône-
Alpes Tourisme)

www.partir-ici.com

et autres sites partenaires (alimentés par la base de données Apidae)

➤ RÉSEAUX SOCIAUX

- Publications de lancement sur Facebook et Instagram
- Publications et “stories” de rappel

 **Ardèche Hautes Vallées**
1 mars · 🌐

Le Printemps de la randonnée 🌸

Vous l'attendez chaque année avec impatience... Il est arrivé !
Le programme du Printemps de la randonnée est disponible en Office de tourisme et en ligne :
<https://bit.ly/printempsrando2024>

Pour cette 19ème édition, 16 randonnées hors sentiers battus sont concoctées par les associations locales, avec différents niveaux pour toute la famille !

A bientôt sur les chemins 😊



Dim., 16 juin
Le Printemps de la randonnée
4B rue Saint-Joseph, 07160 Le Cheylard, France

☆ Ça m'intéresse

ARDECHE_HAUTES_VALLEES **Publications** Suivre

 ardeche_hautes_vallees



ardeche-hautes-vallees.fr

35 J'aime

ardeche_hautes_vallees L'Ardèche Hautes Vallées est une mosaïque d'activités de plein air et d'animations culturelles 😊 La nature et la culture se rencontrent pour créer des expériences uniques...

L'escapade bucolique
Le Printemps de la randonnée débute le 6 avril 🌸 Il propose aux passionnés de plein air une diversité d'itinéraires, hors sentiers battus, pour tous les niveaux 😊

 **Ardèche Hautes Vallées**
Publié par Ardèche Hautes Vallées
3 avril · 🌐

Le Printemps de la randonnée commence ce samedi 6 avril avec la Randonnée en Val de Dôme 😊👉

🌸 Suivez l'événement pour être informés de toutes les randos du printemps : <https://fb.me/e/4O2AZhzKP> 😊



REMERCIEMENTS

LES ORGANISATEURS

Randonneurs des Boutières & APE de Mariac
Services des Sports de Lamastre
Foyer Rural St Julien d'Intres
Géocaching et chemins, Les amis du Four & la Mairie de St Jean R.
Les Chemins oubliés dans les Boutières
N'œuf de Cœur & Gym de Belsentes
Les Bécanes de Dornas
Mairie de St-Fortunat-sur-Eyrieux
Les Amis de Brameloup
FJEP St Michel/St Maurice
Service culture CCVE & SMAC07
La Ronde des Sucs
La Bardane
Rando Saint-Agrévoise
Sens et sommets
L'Ecole du Vent



LES PARTENAIRES

